

Rodzaj prof. : PBW		Data : 11.2018		Skala : 1:500		Nr rys. : 1	
Projekt zagospodarowania		Podpis		Sanitarna		Projektant	
Tytuł rys. : Modulująca sieć kanalizacyjną ogólnospawną i wodociągową wraz z ogólnospawną i wodociągową w rejonie ul. Juliusza Słowackiego w Mikolowie		Upr. bud		GP II 460 - 8/76		inż. J. Kozłowski	
Zakład Projektowania i Realizacji Inwestycji s.c.		Zakład Projektowania i Realizacji Inwestycji s.c.		91-455 Łódź, ul. Żurawia 3/5 tel. (42) 630 04 84		KOMA	
Inwestor : Zakład Inżynierii Miejskiej Sp. z o.o. w Mikolowie		ul. Kolejowa 4, 43-190 Mikolów		Jednostka projektowa :		KOMAR	

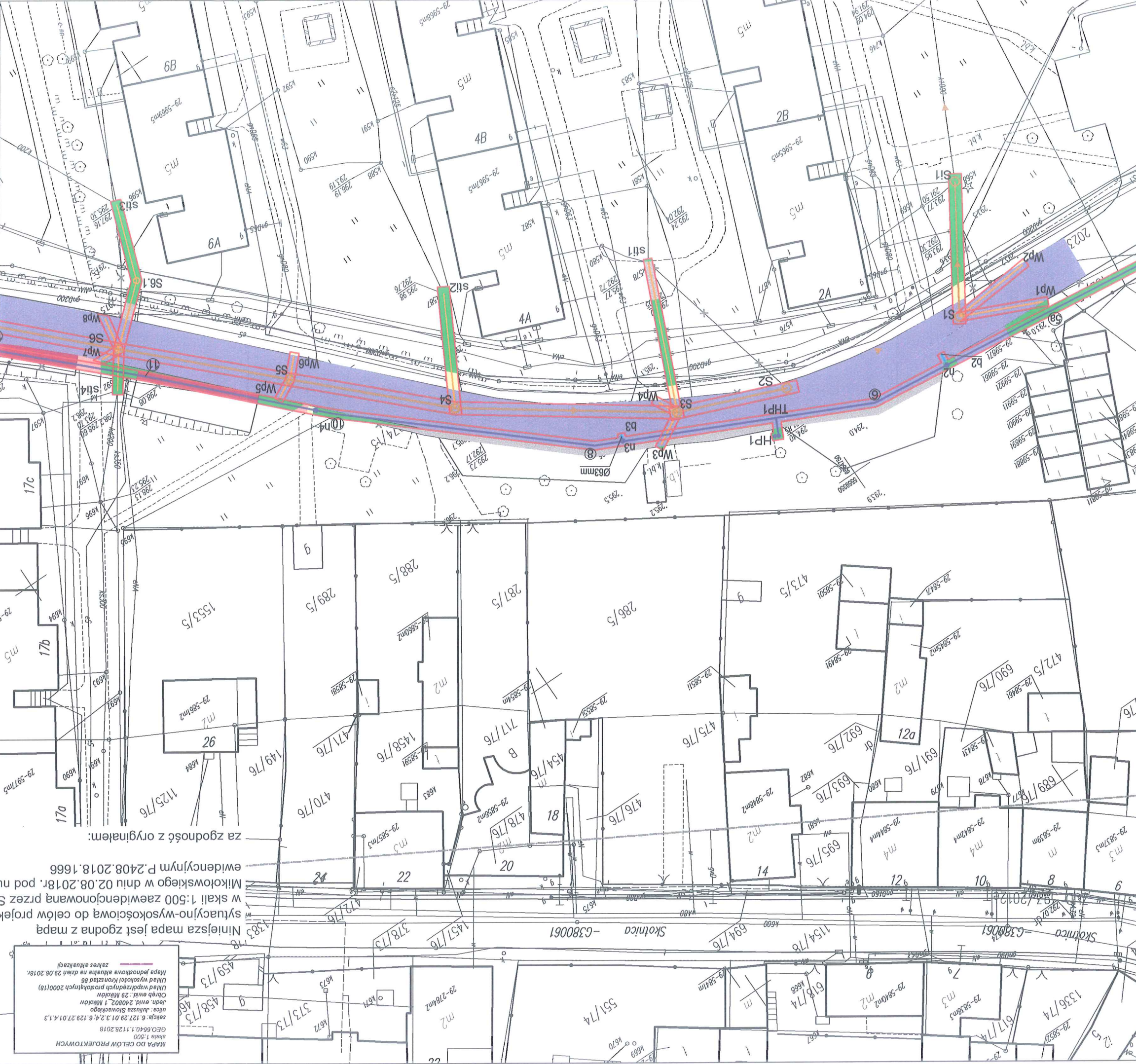
- LEGENDA:
- warstwa konstrukcyjna jezdni wraz z warstwą bitumiczną
  - odtworzenie nawierzchni dla parkingów z kostki
  - odtworzenie chodników i parkingów z nawierzchni bitumicznej
  - odtworzenie chodnika z płyt chodnikowych
  - odtworzenie chodnika z kostki
  - odtworzenie zjazdu z płyt asfaltowych
  - odtworzenie terenu zielonego
  - projekt sieci wodociągowej
  - projekt kanalizacji ogólnospawną
  - projekt przyłącze wodociągowe
  - projekt przyłącze kanalizacji ogólnospawną
  - THP1 - projekt trójnik na odgałęzienie do hydrantu
  - HP1 - projekt hydrant p.poz. nadziemny
  - projekt zasuw na przewodzie wodociągowym
  - WI - projekt węzeł wodociągowy
  - ⑤ - punkt charakterystyczny na prof. wodociągu

URZĄD MIASTA MIKOŁÓW  
Biuro Urzędnicze i Kancelaria  
ul. Wolności 1, 43-100 Mikolów  
tel. 42 630 04 84  
e-mail: biuro@miasto.mikolow.pl

PODINSPEKTOR  
Urząd Miejski w Mikolowie  
ul. Wolności 1, 43-100 Mikolów  
tel. 42 630 04 84  
e-mail: podinspektor@miasto.mikolow.pl

KIEROW  
Urząd Miejski w Mikolowie  
ul. Wolności 1, 43-100 Mikolów  
tel. 42 630 04 84  
e-mail: kierownik@miasto.mikolow.pl

mgr Sylwia K...



MAPA DO CELÓW PROJEKTOWYCH  
Skala 1:500  
GEO.6640.1.1128.2018  
sólka: 6.127 29 01 3.2.4. 6.129 27.01.4.1.3  
Jedn. ewid. 2-40802, 1 Mikolów  
ulica: Juliusza Słowackiego  
Układ współrzędnych prostokątnych 2000 (18)  
Układ wysokości krajowy 66  
Mapa jezdniowa składowa na dzień 29.06.2018r.  
Załącznik do projektu

Niniejsza mapa jest zgodna z mapą sytuacyjno-wysokościową do celów projektowych w skali 1:500 zaewidencjonowaną przez Starostę Mikolowskiego w dniu 02.08.2018r. pod numerem ewidencyjnym P.2408.2018.1666

za zgodność z oryginałem:

Niniejsza mapa jest zgodna z mapą sytuacyjno-wysokościową do celów projektowych w skali 1:500 zaewidencjonowaną przez Starostę Mikołowskiego w dniu 02.08.2018r. pod numerem ewidencyjnym P.2408.2018.1666

za zgodność z oryginałem:

**KIEROWNIK**  
Referatu Utrzymywania Infrastruktury Komunalnej  
*Sylwia Król*  
mgr Sylwia Król

MAPA DO CEŁÓW PROJEKTOWYCH  
skala 1:500  
GEO.6640.1.1128.2018  
sekcja: 6.127.29.01.3.2.4; 6.129.27.01.4.1.3  
ulica: Juliusza Słowackiego  
Jedn. ewid. 240802\_1 Mikołów  
Obręb ewid.: 29 Mikołów  
Układ współrzędnych prostokątnych 2000(18)  
Układ wysokości Kronsztad 88  
Mapa jednostkowa aktualna na dzień 29.06.2018  
zakres aktualizacji

Urząd Miasta Mikołowa  
Referat Utrzymywania Infrastruktury Komunalnej  
**"GEOMA 2"**  
Usługi Geodezyjne i Kartograficzne  
Adam Woźniak  
ul. 190 Mikołów, ul. Żurawia 3/5  
tel. 42 630 04 84  
Nazwa komórki geodezyjnej wykonującej roboty  
Tomasz Pałka  
upr. budowlane nr S.142476/OHOD/09  
**LEGENDA:**

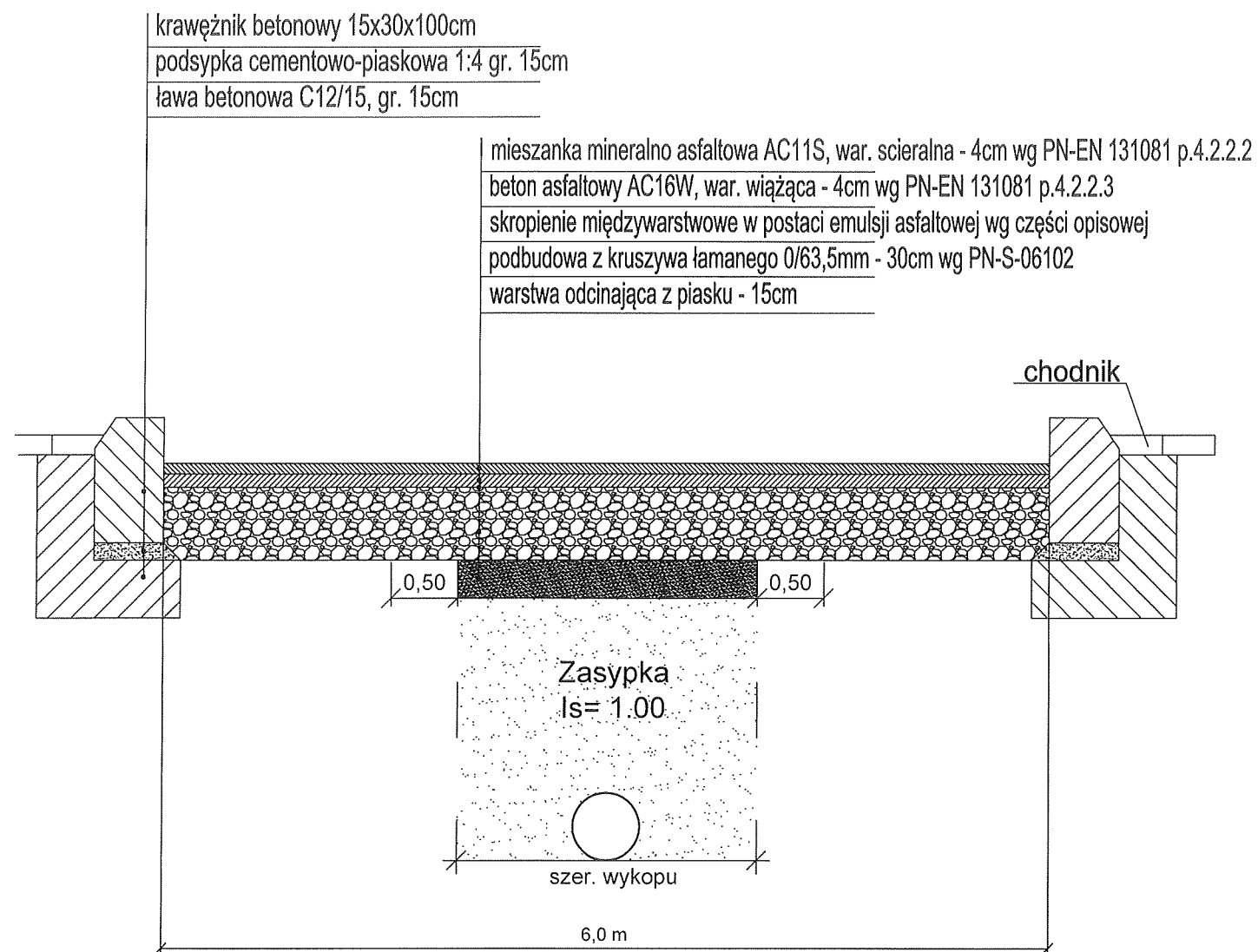
- warstwa konstrukcyjna jezdni wraz z warstwą bitumiczną
- odtworzenie nawierzchni dla parkingów z kostki
- odtworzenie chodników i parkingów z nawierzchni bitumicznej
- odtworzenie chodnika z płyt chodnikowych
- odtworzenie chodnika z kostki
- odtworzenie zjazdu z płyt azurowych
- odtworzenie terenu zielonego
- proj. sieć wodociągowa
- proj. kanalizacja ogólnospławna
- proj. przyłącze wodociągowe
- proj. przyłącze kanalizacji ogólnospławnej
- THP1 – proj. trójnik na odgałęzieniu do hydrantu
- HP1 – proj. hydrant p.poż. nadziemny
- proj. zasuwa na przewodzie wodociągowym
- W1 – proj. węzeł wodociągowy
- 5 – punkt charakterystyczny na proj. wodociągu

Investor:  
**Zakład Inżynierii Miejskiej Sp. z o.o. w Mikołowie**  
ul. Kolejowa 4, 43-190 Mikołów

Jednostka projektowa:  
**KOMA**  
Zakład Projektowania i Realizacji Inwestycji s.c.  
91-455 Łódź, ul. Żurawia 3/5 tel. (42) 630 04 84

Objekt: Modernizacja sieci kanalizacji ogólnospławnej i wodociągowej wraz z odcieczkami do budynków obejmująca rejon ul. Juliusza Słowackiego w Mikołowie	Treść rys. : Projekt zagospodarowania Odtworzenie nawierzchni		Rodzaj proj. PBW
	Upř. bud sanitarny GP II 460 - 8/76	Podpis <i>[Signature]</i>	Data: 11.2018
Projektował: inż. J. Kozłowski		Skala: 1:500	Nr rys. 1a
		drogowe 71/71	

# Przekrój poprzeczny odtworzenia nawierzchni bitumicznej po robotach budowlanych



## UWAGA:

Łączenie poprzeczne warstw asfaltowych wykonać za pomocą taśmy uszczelniającej bitumizowanej o szerokości min. 15mm.

URZĄD MIASTA  
Mikołowa  
Referat Inżynierii i Inżynierii  
Budowlanej

Inwestor: <b>Zakład Inżynierii Miejskiej Sp. z o.o. w Mikołowie</b> ul. Kolejowa 4, 43-190 Mikołów			
Jednostka projektowa: <b>K O M A</b> Zakład Projektowania i Realizacji Inwestycji s.c. 91-455 Łódź, ul. Żurawia 3/5 tel. (42) 630 04 84			
Obiekt: Modernizacja sieci kanalizacji ogólnospławnej i wodociągowej wraz z odcieczkami do budynków obejmująca rejon ul. Juliusza Słowackiego w Mikołowie	Treść rys. : <b>Przekrój poprzeczny odtworzenia nawierzchni jezdni bitumicznej wraz z konstrukcją</b>		Rodzaj proj. <b>PBW</b>
	Upr. bud sanitame GP II 460 - 8/76	Podpis 	Data: 11.2018
Projektował: inż. J. Kozłowski	drogowe 71/71		Nr rys. 2

Niniejsza mapa jest zgodna z mapą sytuacyjno-wysokościową do celów projektowych w skali 1:500 zaewidencjonowaną przez Starostę Mikołowskiego w dniu 02.08.2018r. pod numerem ewidencyjnym P.2408.2018.1666
















za zgodność z oryginałem:

KIEROWNIK  
Referatu Inżynieria Infrastruktury  
Kamionowej  
mgr Sylwia Król

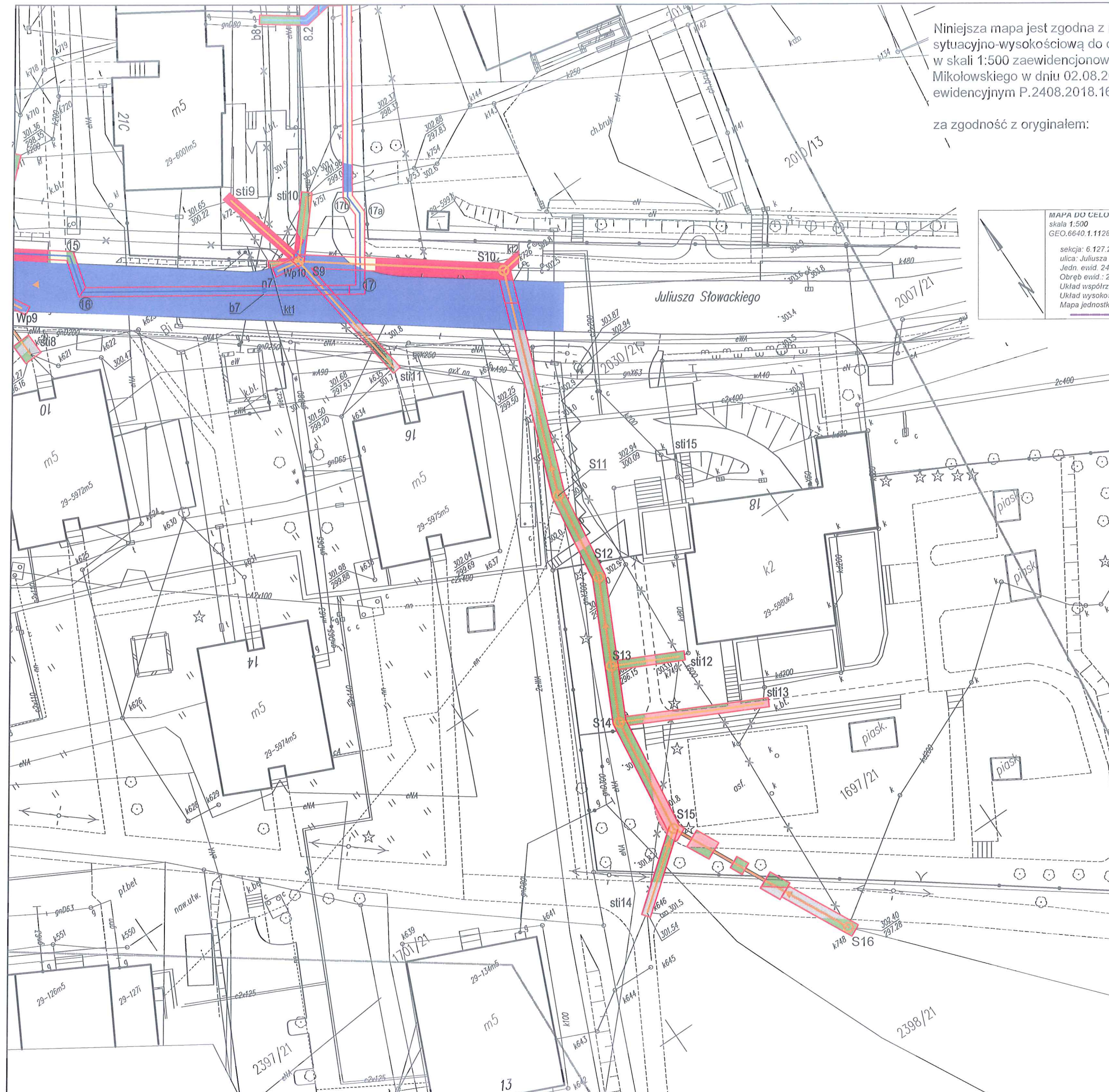
MAPA DO CELOW PROJEKTYWYCH  
skala 1:500  
GEO.6640.1.1128.2018  
sekcja: 6.127.29.01.3.2.4, 6.129.27.01.4.1,3  
ulica: Juliusza Słowackiego  
Jedn. ewid. 240802\_1 Mikołów  
Obręb ewid.: 29 Mikołów  
Układ współrzędnych prostokątnych 2000(18)  
Układ wysokości Kronsztad 86  
Mapa jednostkowa aktualna na dzień 29.06.2017  
zakres aktualizacji

"GEOMA 2"  
Usługi Geodezyjne i Kartograficzne  
Adam Wolczyński  
ul. 1190 Mikołowa, ul. Zielona 1  
64-100 Mikołów  
Miaso Mikołów  
Nazwa komórki geodezyjnej wykonującej roboty  
Tomasz Pałka  
upr. budowlane nr SLK/276/OHOD/09

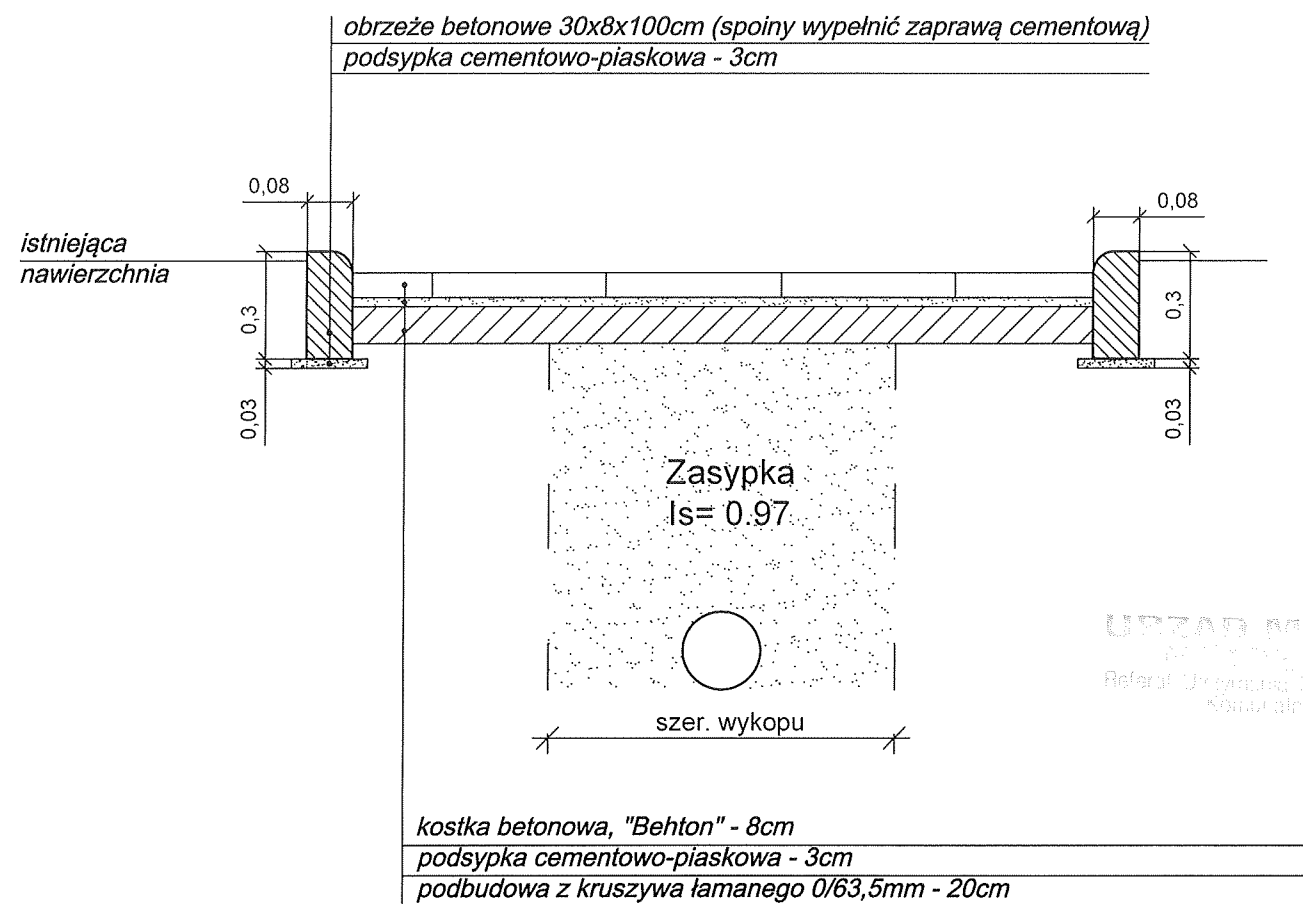
LEGENDA:

-  - warstwa konstrukcyjna jezdni wraz z warstwą bitumiczną
-  - odtworzenie nawierzchni dla parkingów z kostki
-  - odtworzenie chodników i parkingów z nawierzchni bitumicznej
-  - odtworzenie chodnika z płyt chodnikowych
-  - odtworzenie chodnika z kostki
-  - odtworzenie zjazdu z płyt ażurowych
-  - odtworzenie terenu zielonego
-  - proj. sieć wodociągowa
-  - proj. kanalizacja ogólnospławna
-  - proj. przyłącze wodociągowe
-  - proj. przyłącze kanalizacji ogólnospławnej
-  THP1 - proj. trójnik na odgałęzieniu do hydrantu
-  HP1 - proj. hydrant p.poż. nadziemny
-  - proj. zasuwa na przewodzie wodociągowym
-  5 - punkt charakterystyczny na proj. wodociągu

Inwestor: <b>Zakład Inżynierii Miejskiej Sp. z o.o. w Mikołowie</b> ul. Kolejowa 4, 43-190 Mikołów		
Jednostka projektowa: <b>KOMA</b> Zakład Projektowania i Realizacji Inwestycji s.c. 91-455 Łódź, ul. Żurawia 3/5 tel. (42) 630 04 84		
Objekt: Modernizacja sieci kanalizacji ogólnospławnej i wodociągowej wraz z odejściami do budynków obejmująca rejon ul. Juliusza Słowackiego w Mikołowie	Treść rys. : Projekt zagospodarowania Odtworzenie nawierzchni	Rodzaj proj. PBW
Projektował: inż. J. Kozłowski	Upr. bud sanitarne GP II 460 - 8/76 drogowe 71/71	Podpis Data: 11.2018 Skala: 1:500 Nr rys. 1b

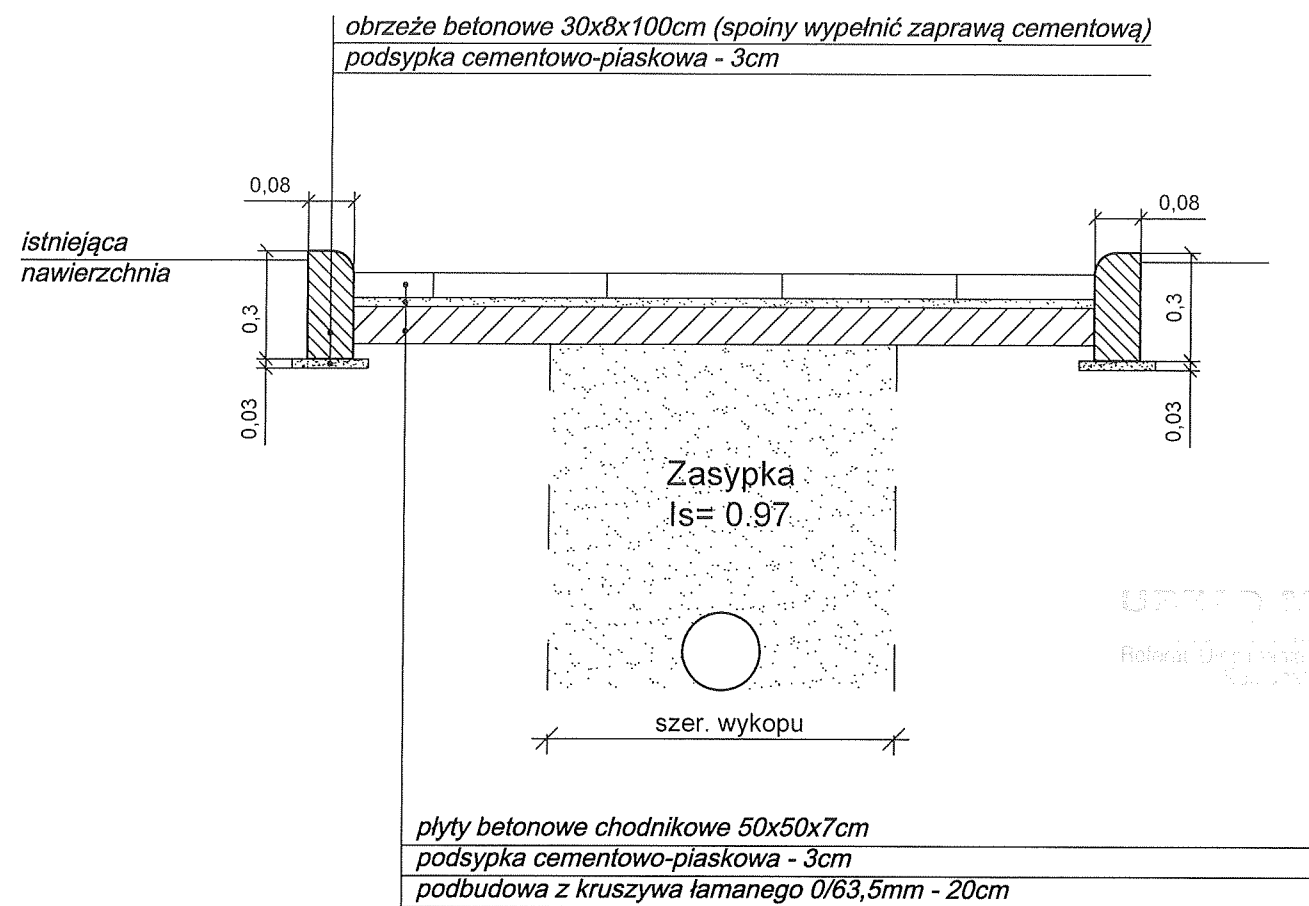


# Przekrój poprzeczny odtworzenia parkingów z kostki betonowej



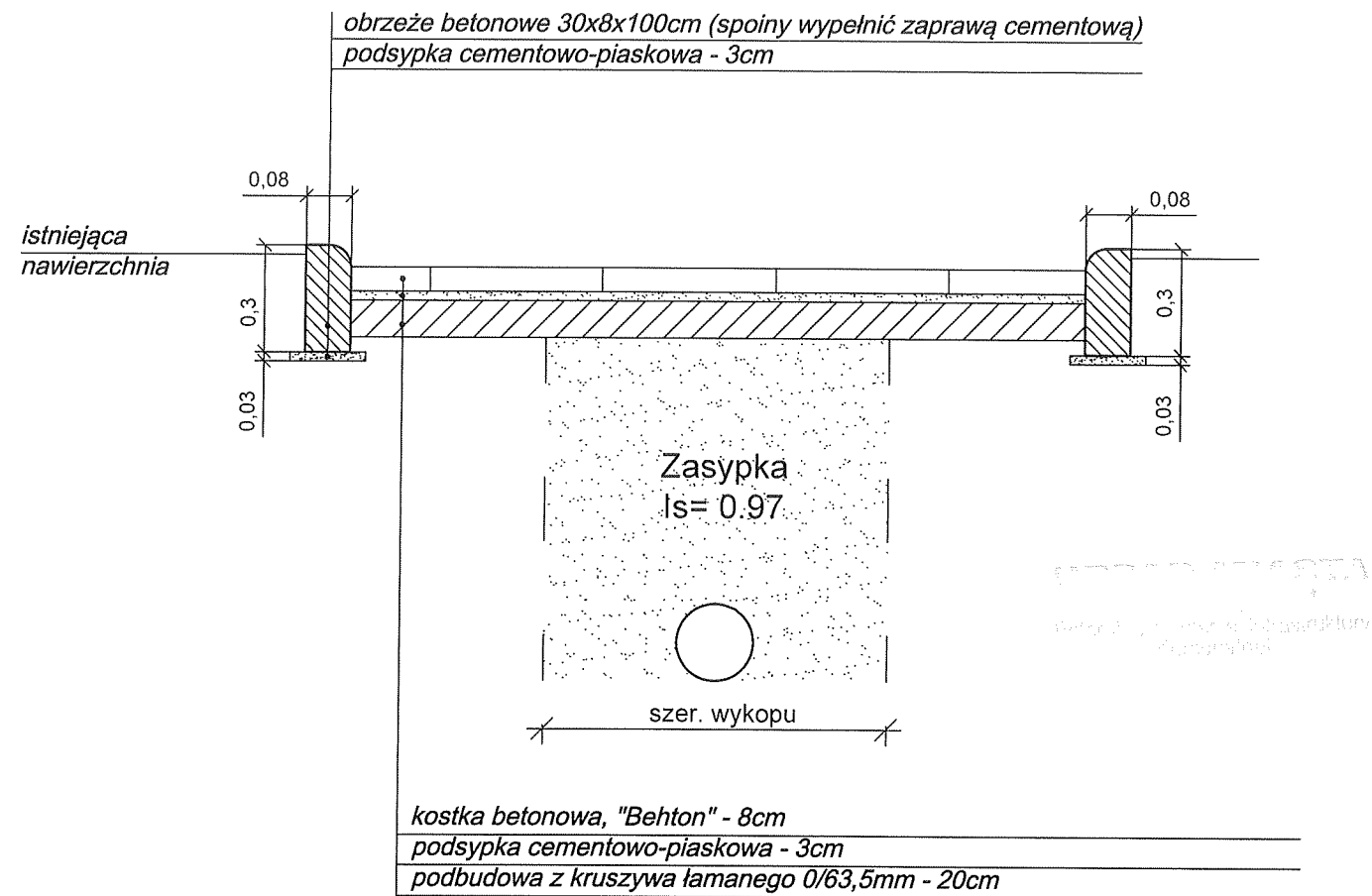
Inwestor: <b>Zakład Inżynierii Miejskiej Sp. z o.o. w Mikołowie</b> ul. Kolejowa 4, 43-190 Mikołów		
Jednostka projektowa: <b>K O M A</b> Zakład Projektowania i Realizacji Inwestycji s.c. 91-455 Łódź, ul. Żurawia 3/5 tel. (42) 630 04 84		
Obiekt: Modernizacja sieci kanalizacji ogólnospławnej i wodociągowej wraz z odejściami do budynków obejmująca rejon ul. Juliusza Słowackiego w Mikołowie	Treść rys. : <b>Przekrój poprzeczny odtworzenia parkingów z kostki betonowej</b>	Rodzaj proj. <b>PBW</b>
	Upr. bud	Podpis
Projektował: inż. J. Kozłowski	sanitarne GP II 460 - 8/76	Data: 11.2018
	drogowe 71/71	Skala: -
		Nr rys. <b>3</b>

# Przekrój poprzeczny odtworzenia nawierzchni chodnika z płyt betonowych



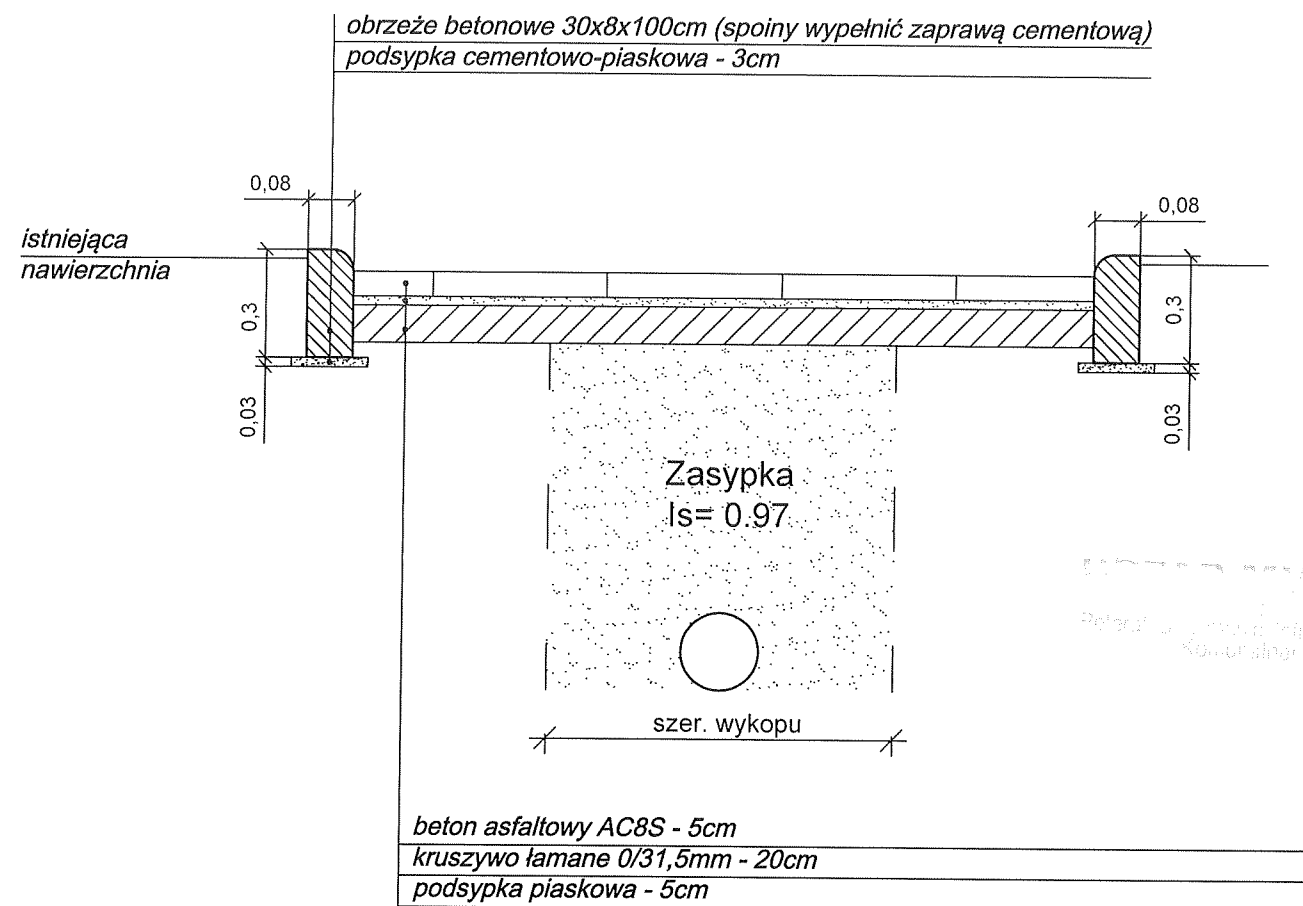
Inwestor: <b>Zakład Inżynierii Miejskiej Sp. z o.o. w Mikołowie</b> ul. Kolejowa 4, 43-190 Mikołów			
Jednostka projektowa: <b>K O M A</b> Zakład Projektowania i Realizacji Inwestycji s.c. 91-455 Łódź, ul. Żurawia 3/5 tel. (42) 630 04 84			
Obiekt: Modernizacja sieci kanalizacji ogólnospławnej i wodociągowej wraz z odejściami do budynków obejmująca rejon ul. Juliusza Słowackiego w Mikołowie	Treść rys. : <b>Przekrój poprzeczny odtworzenia nawierzchni chodnika z płyt betonowych</b>		Rodzaj proj. <b>PBW</b>
	Upr. bud	Podpis	Data: 11.2018
Projektował: inż. J. Kozłowski	sanitame GP II 460 - 8/76		Skala: -
	drogowe 71/71		Nr rys. 4


# Przekrój poprzeczny odtworzenia nawierzchni chodnika z kostki betonowej



Inwestor: <b>Zakład Inżynierii Miejskiej Sp. z o.o. w Mikołowie</b> ul. Kolejowa 4, 43-190 Mikołów			
Jednostka projektowa: <b>K O M A</b> Zakład Projektowania i Realizacji Inwestycji s.c. 91-455 Łódź, ul. Żurawia 3/5 tel. (42) 630 04 84			
Obiekt: Modernizacja sieci kanalizacji ogólnospławnej i wodociągowej wraz z odcjęściami do budynków obejmująca rejon ul. Juliusza Słowackiego w Mikołowie	Treść rys. : <b>Przekrój poprzeczny odtworzenia nawierzchni chodnika z kostki betonowej</b>		Rodzaj proj. <b>PBW</b>
	Upr. bud	Podpis	Data: 11.2018
Projektował: inż. J. Kozłowski	sanitame GP II 460 - 8/76		Skala: -
	drogowe 71/71		Nr rys. 5

# Przekrój poprzeczny odtworzenia nawierzchni chodnika z warstwy bitumicznej



Inwestor: <b>Zakład Inżynierii Miejskiej Sp. z o.o. w Mikołowie</b> ul. Kolejowa 4, 43-190 Mikołów			
Jednostka projektowa: <b>K O M A</b> Zakład Projektowania i Realizacji Inwestycji s.c. 91-455 Łódź, ul. Żurawia 3/5 tel. (42) 630 04 84			
Obiekt: Modernizacja sieci kanalizacji ogólnospławnej i wodociągowej wraz z odcieczkami do budynków obejmująca rejon ul. Juliusza Słowackiego w Mikołowie	Treść rys. : <b>Przekrój poprzeczny odtworzenia                  nawierzchni chodnika z warstwy                  bitumicznej</b>	Rodzaj proj.	Data: 11.2018 Skala: - Nr rys. 6
	Upr. bud sanitame GP II 460 - 8/76 drogowe 71/71	Podpis 	
Projektował: inż. J. Kozłowski			